


MIEJSCOWY PLAN ZAGOSPODAROWANIA PRZESTRZENNEGO WYBRANYCH TERENÓW POŁOŻONYCH NA OBSZARZE GMINY WOLSZTYN - ETAP I

ZAŁĄCZNIK NR 1 DO UCHWAŁY NR .../... RADY MIEJSKIEJ W WOLSZTYNIE Z DNIA R.
ARKUSZ NR 5
OBRĘB KARPICKO

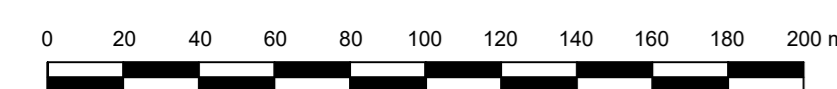
OZNACZENIA

- SONACZNA STANOWISKA OBRÓBIAJĄCE UZETA (BIA PLANU)**
- GRANICA OBSZARU OBJĘTEGO PLANEM
 - LINE ROZGRANICZAJĄCE TERENY O RÓŻNYM PRZELICZENIU LUB RÓŻNYCH ZASADACH ZAGOSPODAROWANIA
 - OBROBIAJĄCE LINE ZABUDOWY
 - NEPRZECZAJĄCE LINE ZABUDOWY
 - GRANICA STREFY "T" OCHRONY EKOSZCZĄ
 - ZEWIDENCJONOWANE STANOWISKA ARCHEOLOGICZNE
 - MN TERENY ZABUDOWY MIESZKANIOWEJ JEDNORODZINNEJ
 - MW TERENY ZABUDOWY MIESZKANIOWEJ WIELORODZINNEJ
 - MN-U TERENY ZABUDOWY MIESZKANIOWEJ JEDNORODZINNEJ I LUB USŁUG
 - U TERENY USŁUG
 - ZP TERENY ZIELI URZĄDZONEJ
 - KDD TERENY DRÓG DOŁĄCZAJĄCYCH
 - KR TERENY KORMIĄCĄCIE DROGOWEJ WIECZYSTEJ

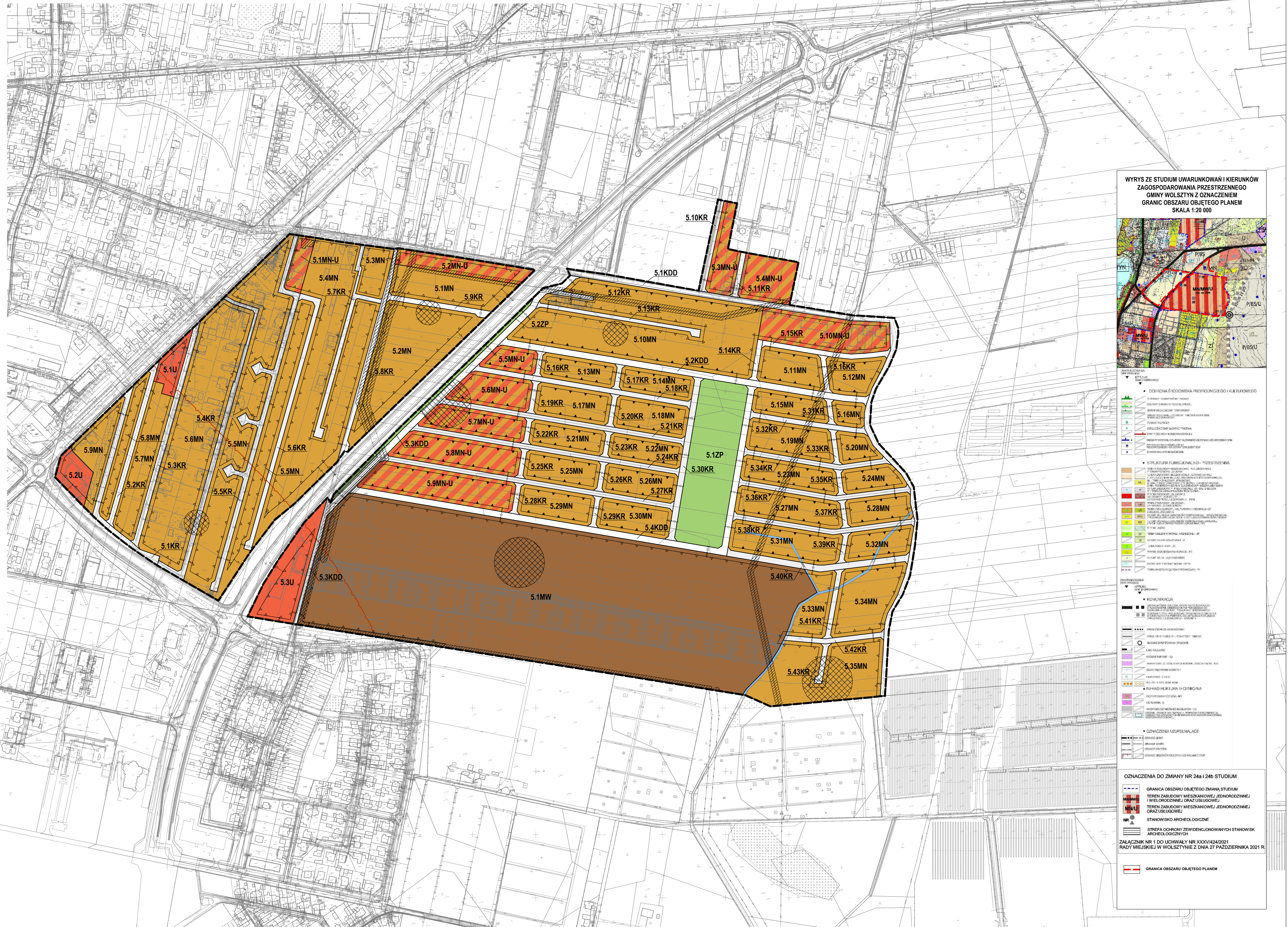
- SONACZNA NIEBUDOWIAŁE**
- OBIEKTY ZABYTKOWE UZETA W OBLICZU EMERGENCJI ZABYTKOW
 - PAZI TECHNICZNE NARMIENIOWE LUB ELEKTROENERGETYCZNE ŚREDNIEJ NAPIĘCIA
 - ROWY MELIORACYJNE
 - LINE WYKAZUJĄCE SIŁ



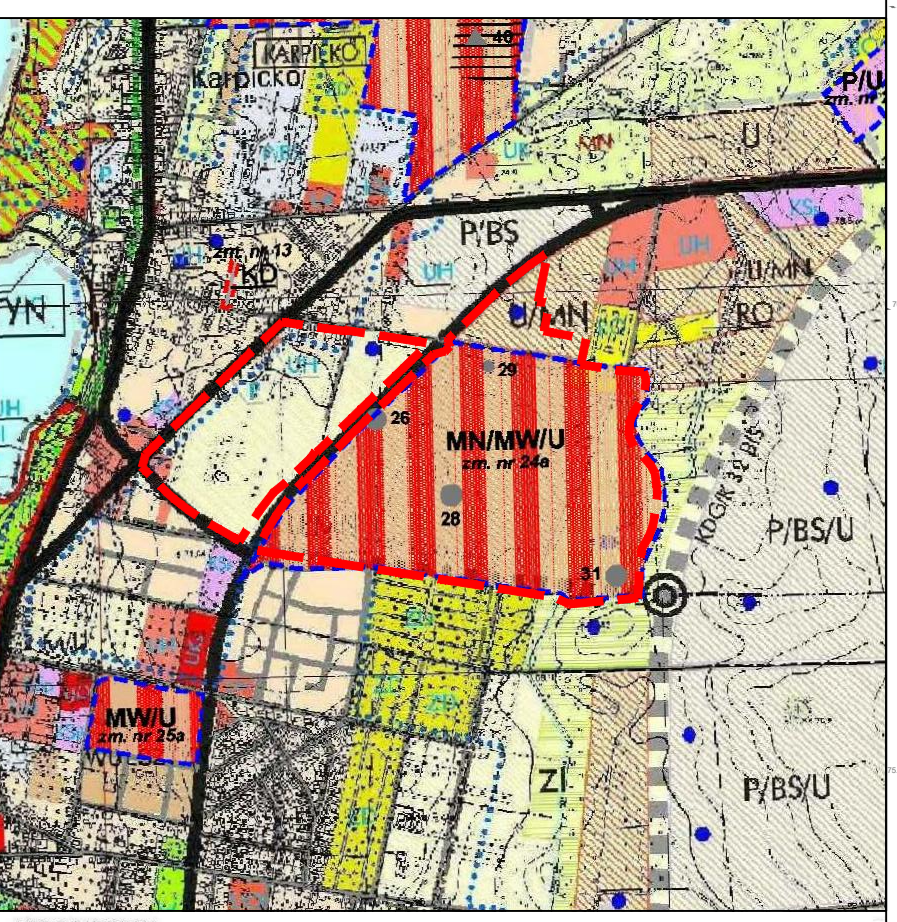
SKALA 1:2000



UKŁAD WSPÓŁRZĘDNYCH: PUNIG 2000 STREFA 5
MAPA ZASADNICZA PRZYKRYCIEM Z PAŃSTWOWEGO ZASOBU
GEODEZYJNEGO I KARTOGRAFICZNEGO



WYRYS ZE STUDIUM UWARUNKOWAŃ I KIERUNKÓW ZAGOSPODAROWANIA PRZESTRZENNEGO GMINY WOLSZTYN Z OZNACZENIEM GRANIC OBSZARU OBJĘTEGO PLANEM SKALA 1:20 000



- LEGENDA**
- DZIAŁALNOŚĆ KULTURALNO-REKREACYJNA I KULTURALNO-EDUKACYJNA
 - STRUKTURA FUNKCJONALNO-PRZESTRZYNNA
 - KOWULACJA
 - OZNACZENIA LIZUPENIACJE

- OZNACZENIA DO ZMIANY NR 24a I 24b STUDIUM**
- GRANICA OBSZARU OBJĘTEGO ZMIANĄ STUDIUM
 - TERENY ZABUDOWY MIESZKANIOWEJ JEDNORODZINNEJ I WIELORODZINNEJ ORAZ USŁUGOWEJ
 - TERENY ZABUDOWY MIESZKANIOWEJ JEDNORODZINNEJ ORAZ USŁUGOWEJ
 - NR STANOWISKO ARCHEOLOGICZNE
 - STREFA OCHRONY ZEWIDENCJONOWANYCH STANOWISK ARCHEOLOGICZNYCH
 - ZAŁĄCZNIK NR 1 DO UCHWAŁY NR XXXIV/424/2021 RADY MIEJSKIEJ W WOLSZTYNIE Z DNIA 27 PAŹDZIERNIKA 2021 R.
 - GRANICA OBSZARU OBJĘTEGO PLANEM